




ZMĚNA Č. 1 ÚZEMNÍHO PLÁNU JÍLOVÉ U DRŽKOVA

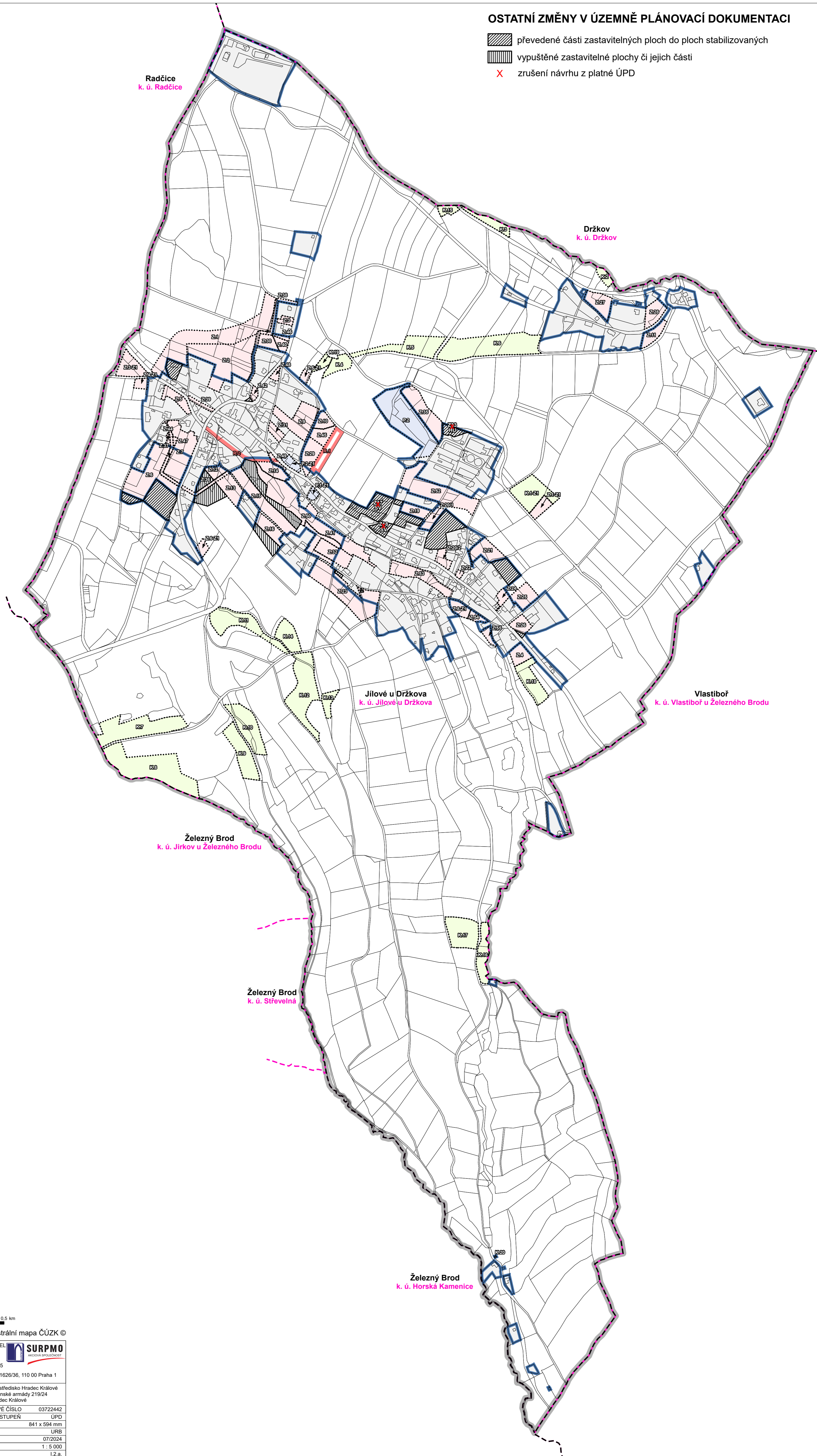
VÝKRES ZÁKLADNÍHO ČLENĚNÍ ÚZEMÍ

ZÁKLADNÍ ČLENĚNÍ ÚZEMÍ

-  řešené území
-  hranice obcí
-  hranice katastrálních území
-  zastavěné území
-  územní rezerva
-  zastavitelná plocha
-  plocha přestavby
-  plocha změny v krajině

OSTATNÍ ZMĚNY V ÚZEMNĚ PLÁNOVACÍ DOKUMENTACI

-  převedené části zastavitelných ploch do ploch stabilizovaných
-  vypuštěné zastavitelné plochy či jejich části
-  zrušení návrhu z platné ÚPD



MĚŘÍTKO 1 : 5 000



Mapový podklad: katastrální mapa ČÚZK ©

HLAVNÍ PROJEKTANT — ODPOVĚDNÝ ZÁSTUPCE ZHOTOVITĚLE		PROJEKTANT	ZHOTOVITEL
Ing. arch. Miroslav Baťa, ČKA č. 05353		kollektiv zhotovitele	IC 01807935
OBJEDNATEL/PORIZOVATEL	KRAJ	OBEC	Opletalova 1628/36, 110 00 Praha 1
Obec Jilové u Držkova / Městský úřad Železný Brod	Liberecký	Jilové u Držkova	Projektové středisko Hradec Králové Československé armády 219/24 500 03 Hradec Králové
Územní plán Jilové u Držkova Změna č. 1		UPRAVENÝ NÁVRH	ZAKÁZKOVÉ ČÍSLO 03722442 ÚČELOVÝ STUPEŇ ÚPD FORMÁT 841 x 594 mm PROFESE URB
Výkres základního členění území		DATUM 07/2024	DATUM 07/2024
		MĚŘÍTKO 1 : 5 000	MĚŘÍTKO 1 : 5 000
		ČÍSLO 1.2.a.	ČÍSLO 1.2.a.